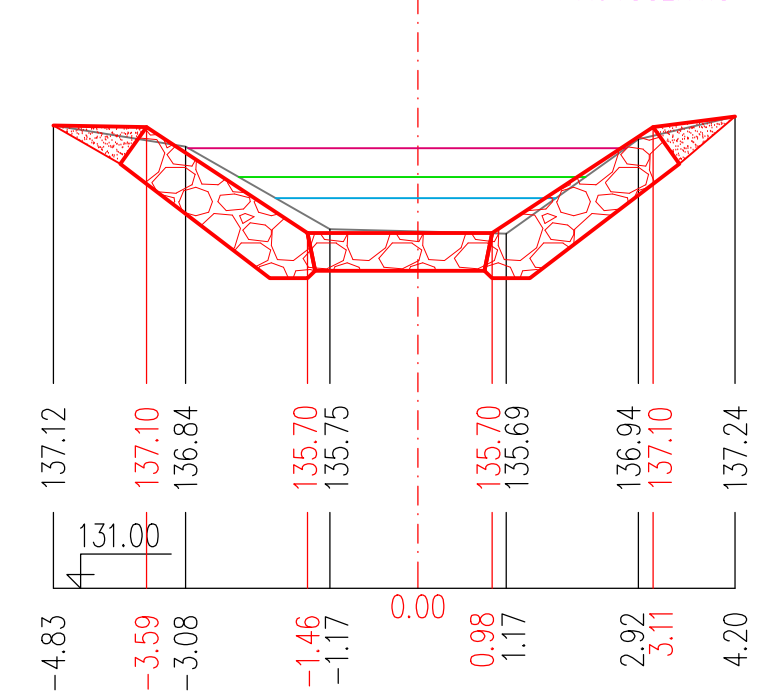


ÚSEK 2

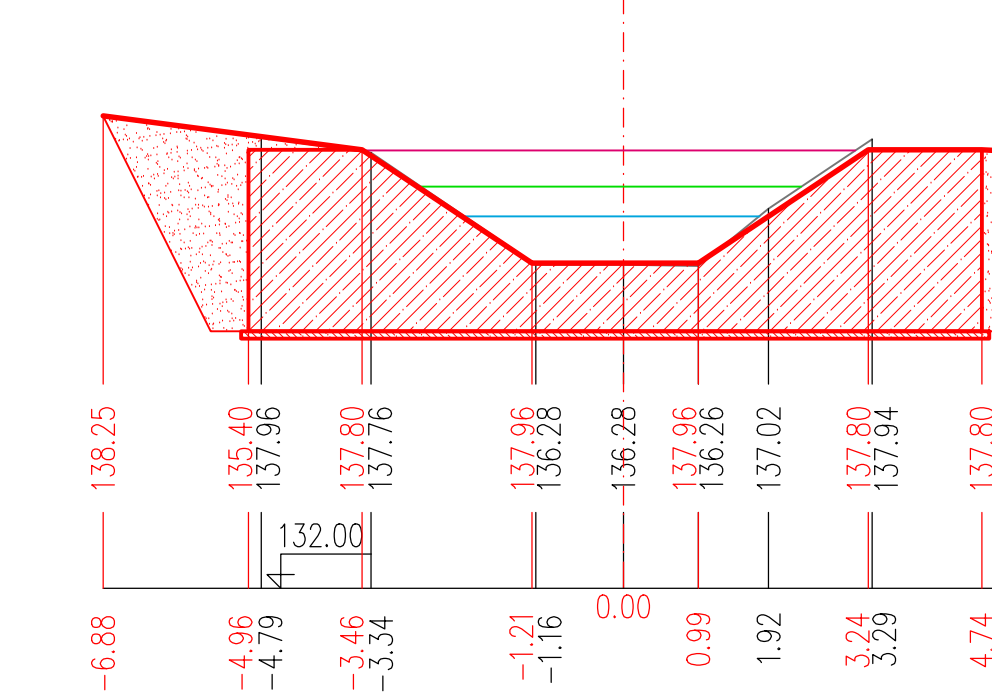
Řez 18 – ř.km 0.324

p.č. 3427 (DĚČÍN) p.č. 3164 (POH) p.č. 42/1 (SOUKR.) AUTOSERVIS



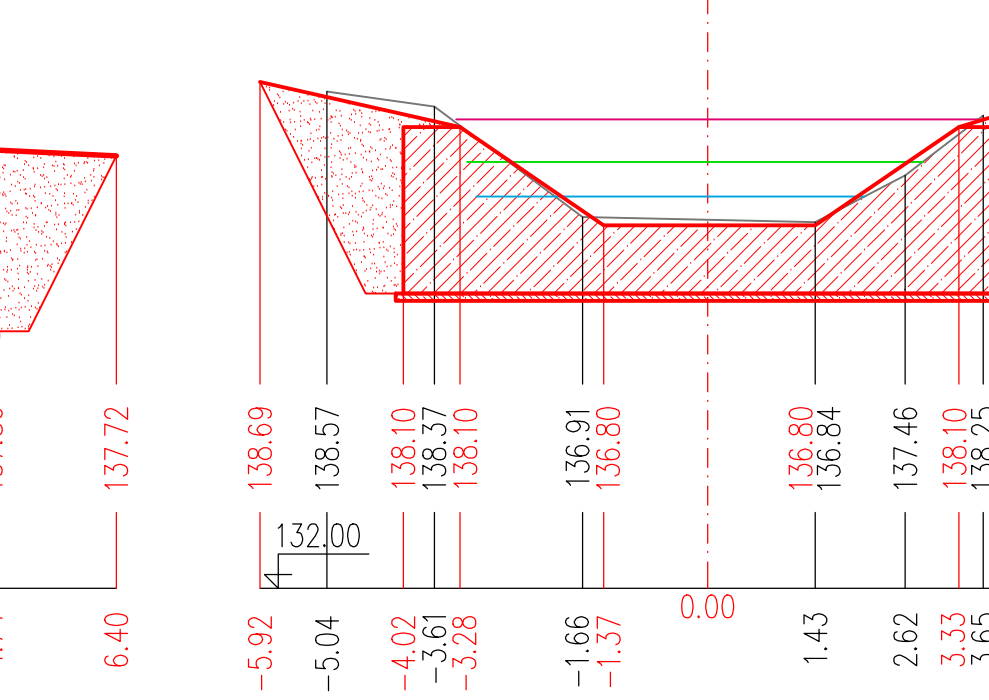
Řez 19 – ř.km 0.338

p.č. 3428 (DĚČÍN) p.č. 3427 (DĚČÍN) p.č. 3164 (POH) p.č. 42/3 (SOUKR.)



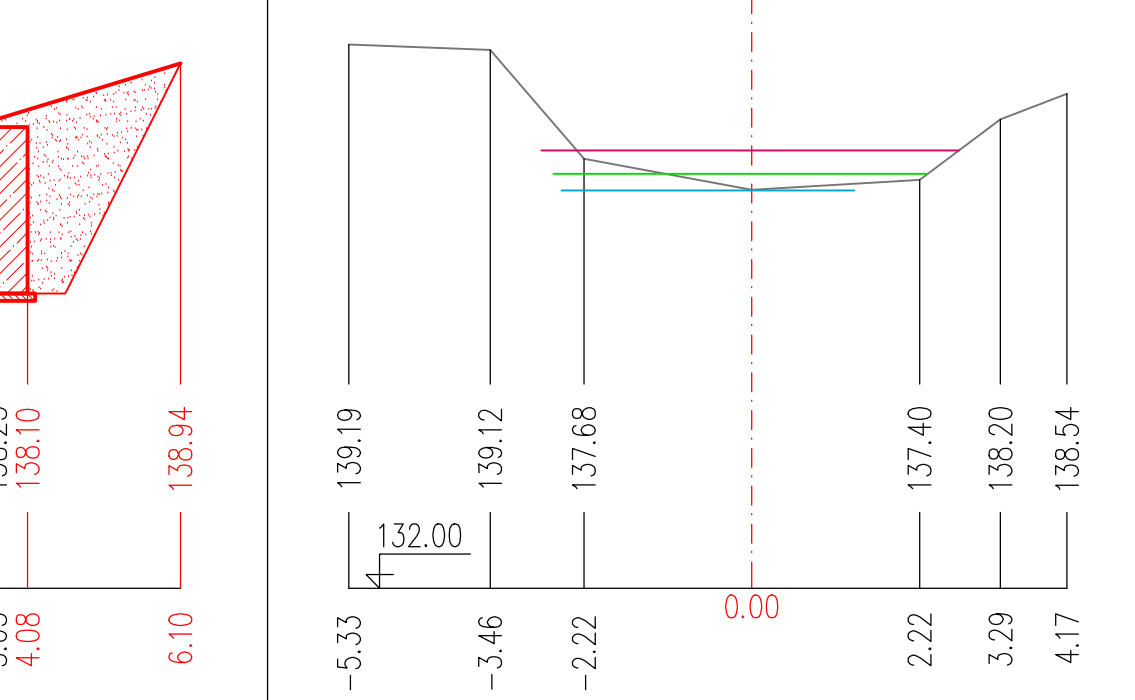
Řez 20 – ř.km 0.346

p.č. 3428 (DĚČÍN) p.č. 3427 (DĚČÍN) p.č. 3164 (POH) p.č. 42/3 (SOUKR.)



Řez 21 – ř.km 0.355

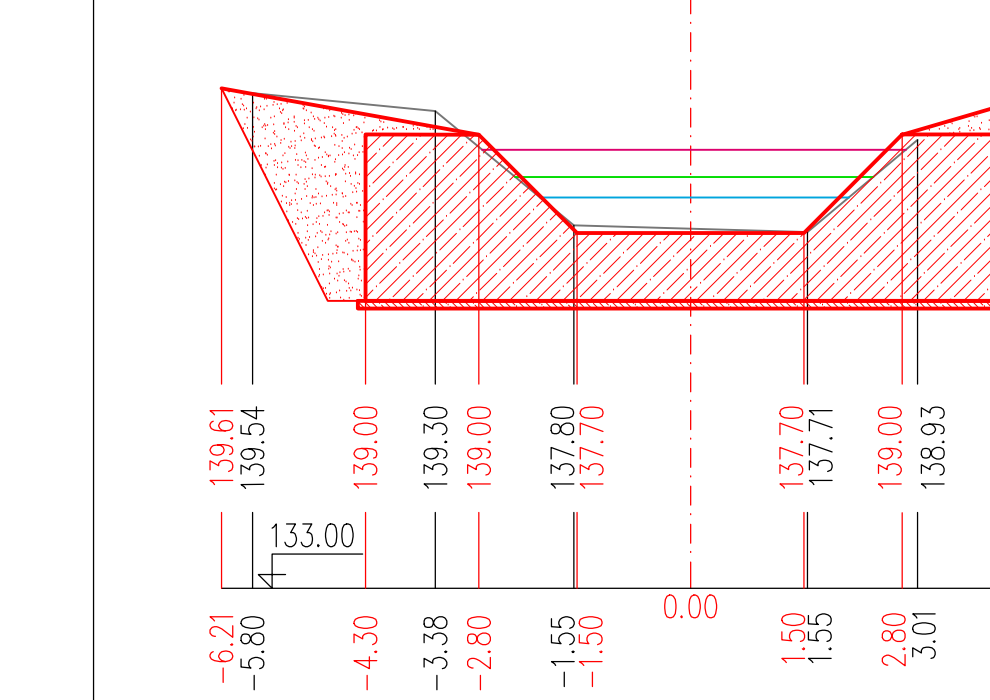
p.č. 3427 (DĚČÍN) p.č. 3164 (POH) p.č. 42/3 (SOUKR.)



ÚSEK 3

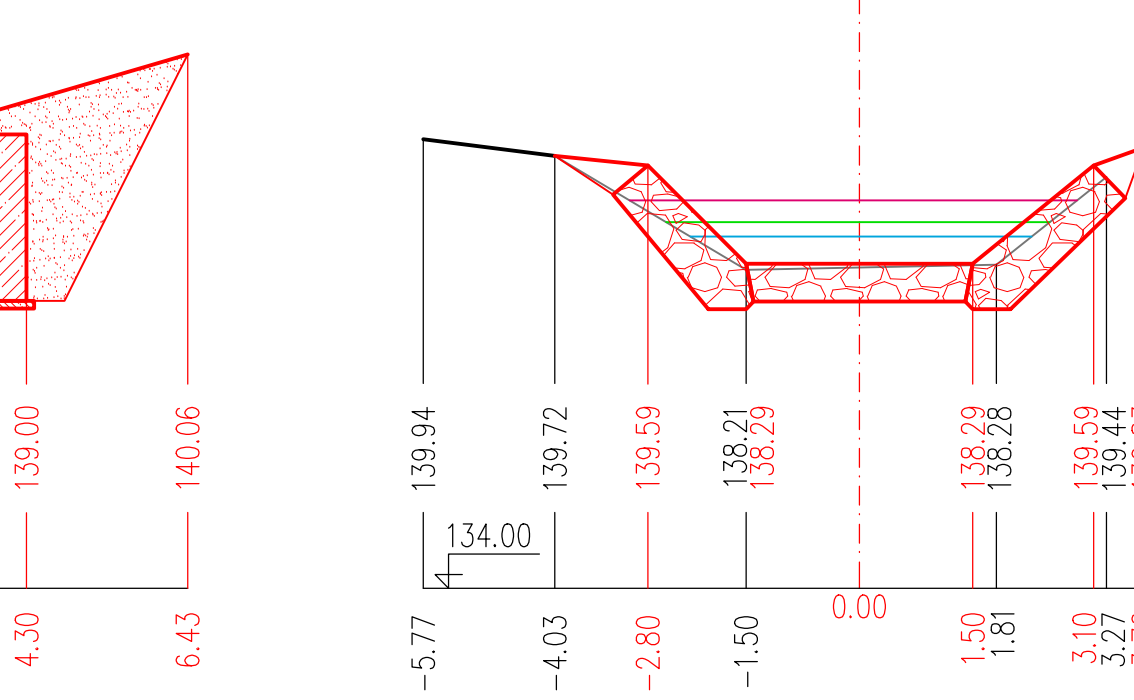
Řez 22 – ř.km 0.363

p.č. 3428 (DĚČÍN) p.č. 3427 (DĚČÍN) p.č. 3164 (POH) p.č. 42/2 (SOUKR.)



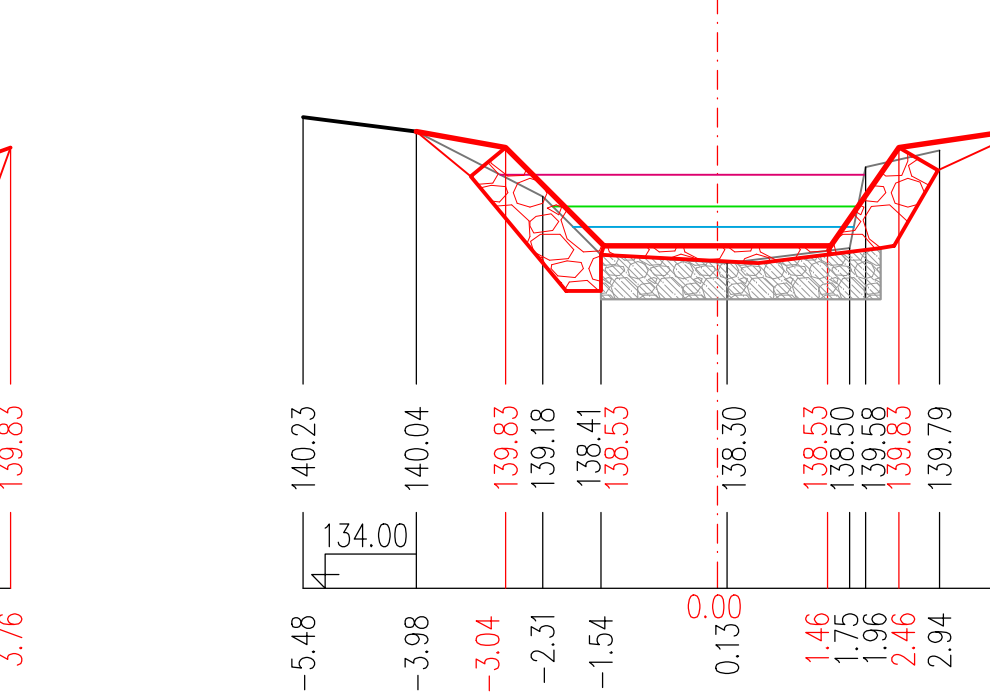
Řez 23 – ř.km 0.372

p.č. 3427 (DĚČÍN) p.č. 3164 (POH) p.č. 42/2 (SOUKR.)



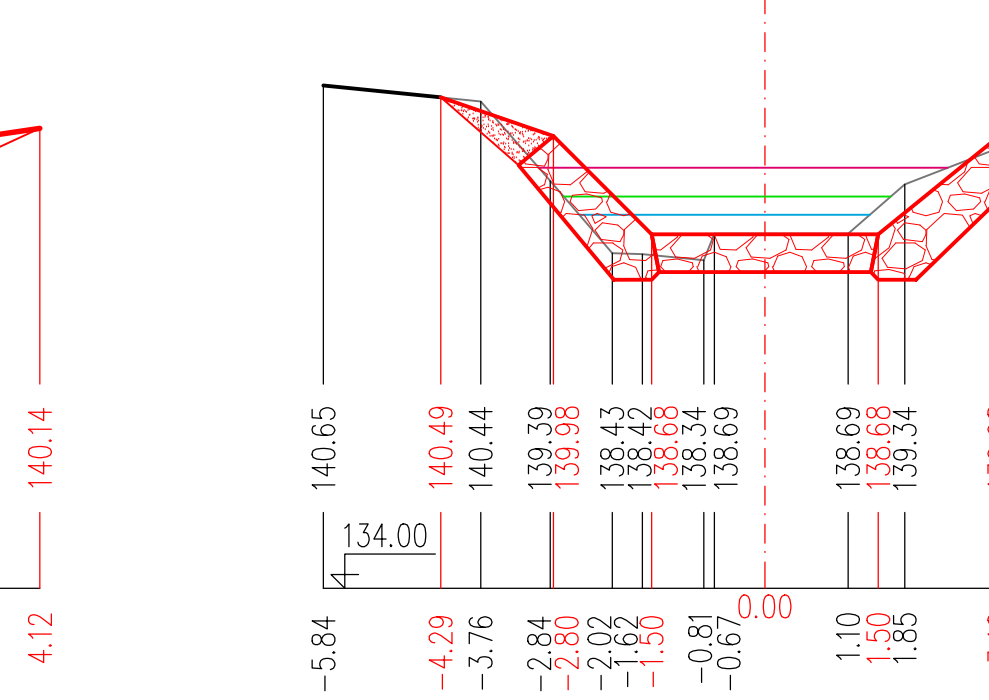
Řez 24 – ř.km 0.376

p.č. 3427 (DĚČÍN) p.č. 3164 (POH) p.č. 46 (SOUKR.)



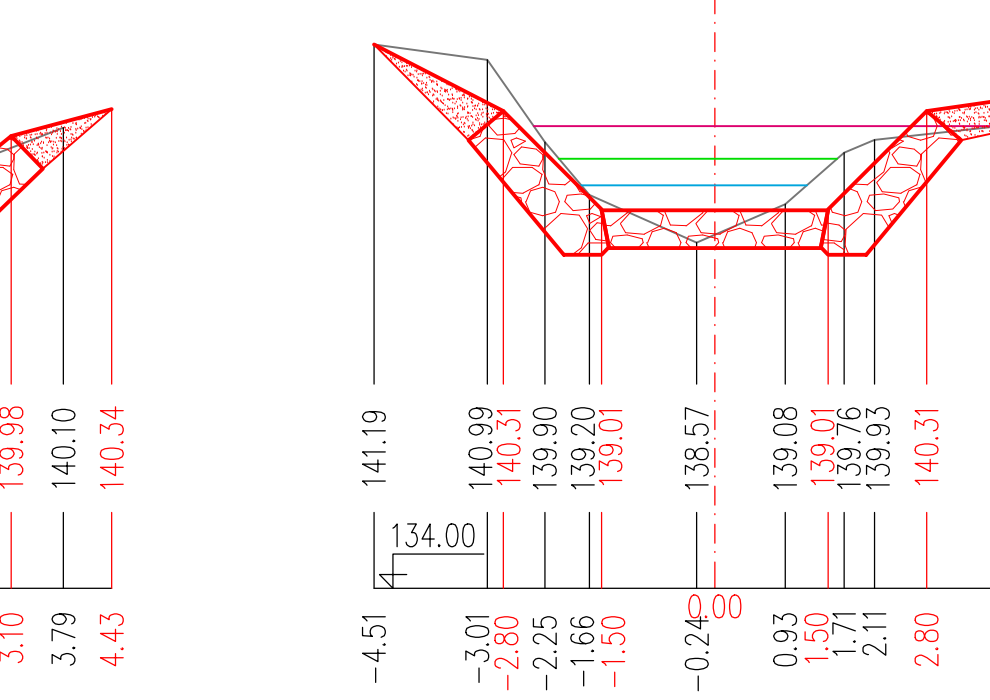
Řez 25 – ř.km 0.380

p.č. 3427 (DĚČÍN) p.č. 3164 (POH) p.č. 46 (SOUKR.)



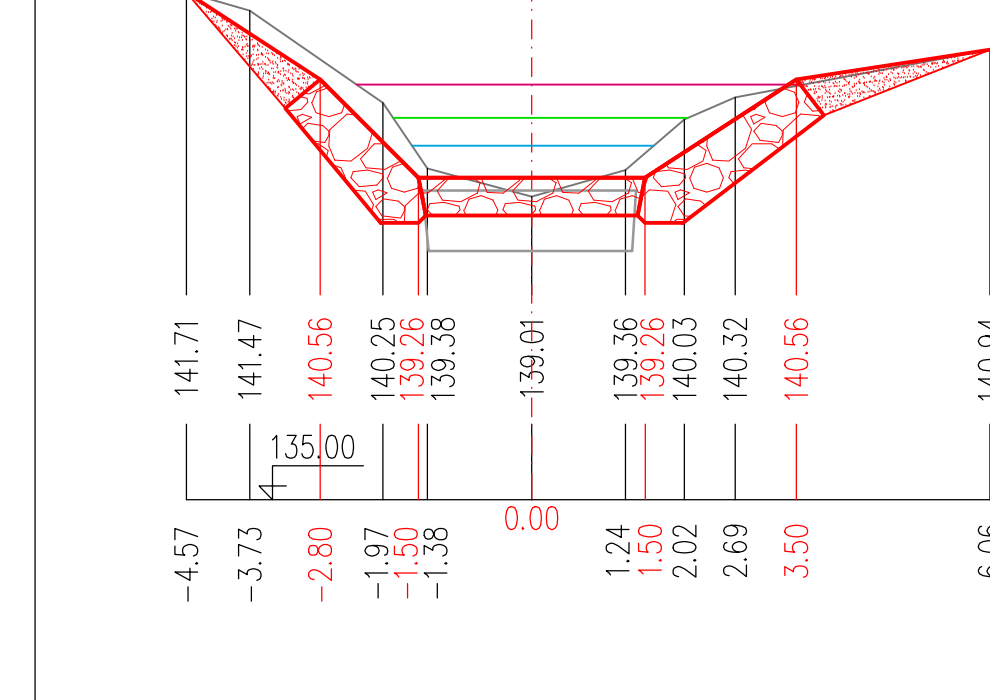
Řez 26 – ř.km 0.386

p.č. 3427 (DĚČÍN) p.č. 3164 (POH) p.č. 46 (SOUKR.)



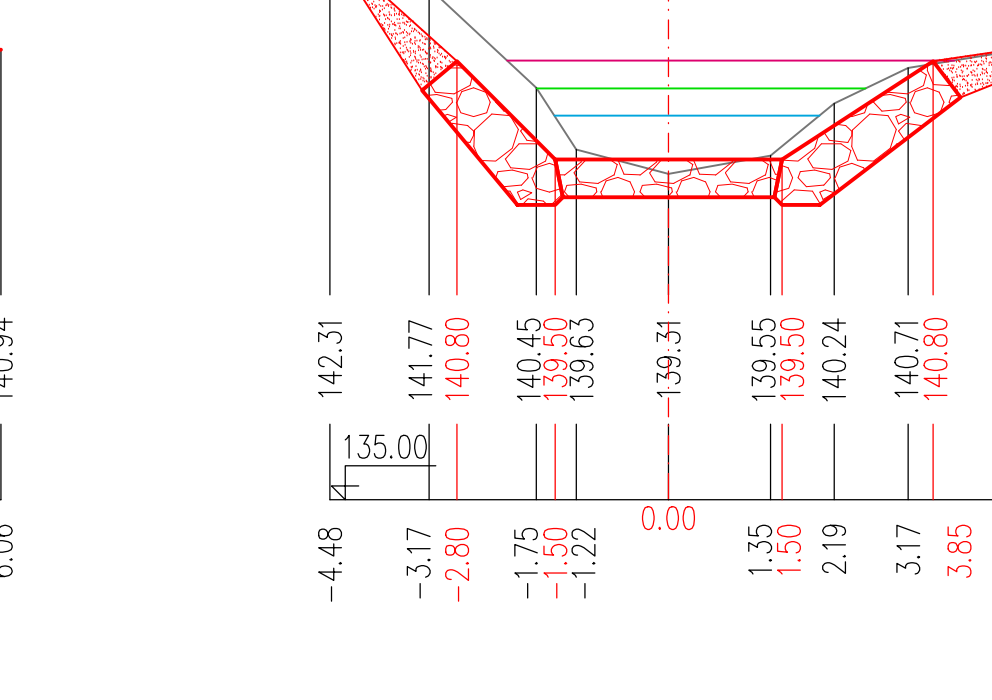
Řez 27 – ř.km 0.391

p.č. 3428 (DĚČÍN) p.č. 3427 (DĚČÍN) p.č. 3164 (POH) p.č. 46 (SOUKR.)



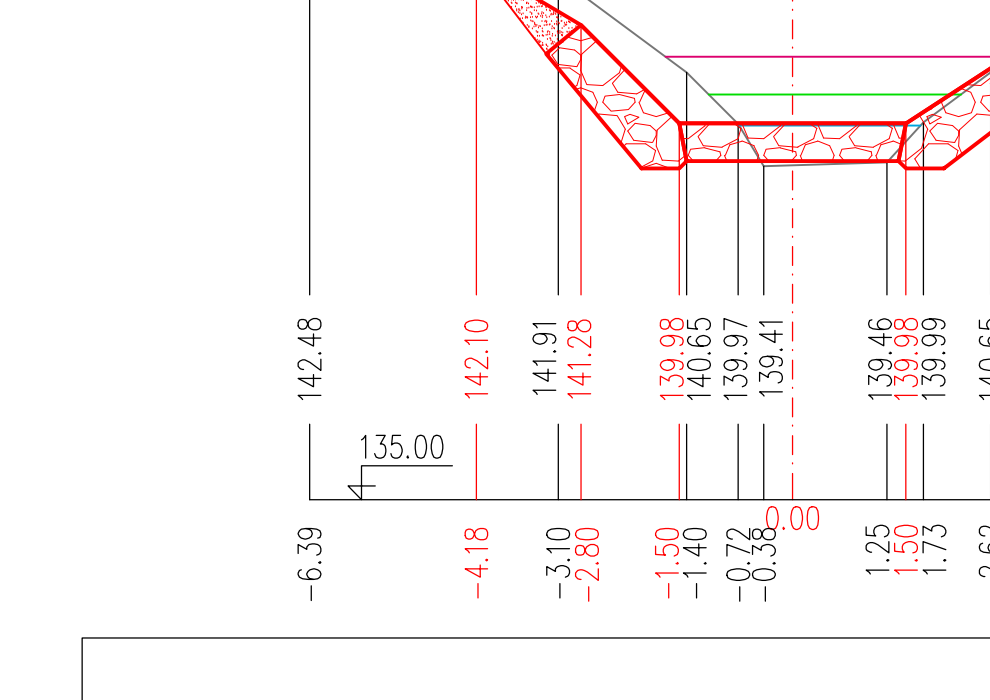
Řez 28 – ř.km 0.396

p.č. 3428 (DĚČÍN) p.č. 3427 (DĚČÍN) p.č. 3164 (POH) p.č. 46 (SOUKR.)



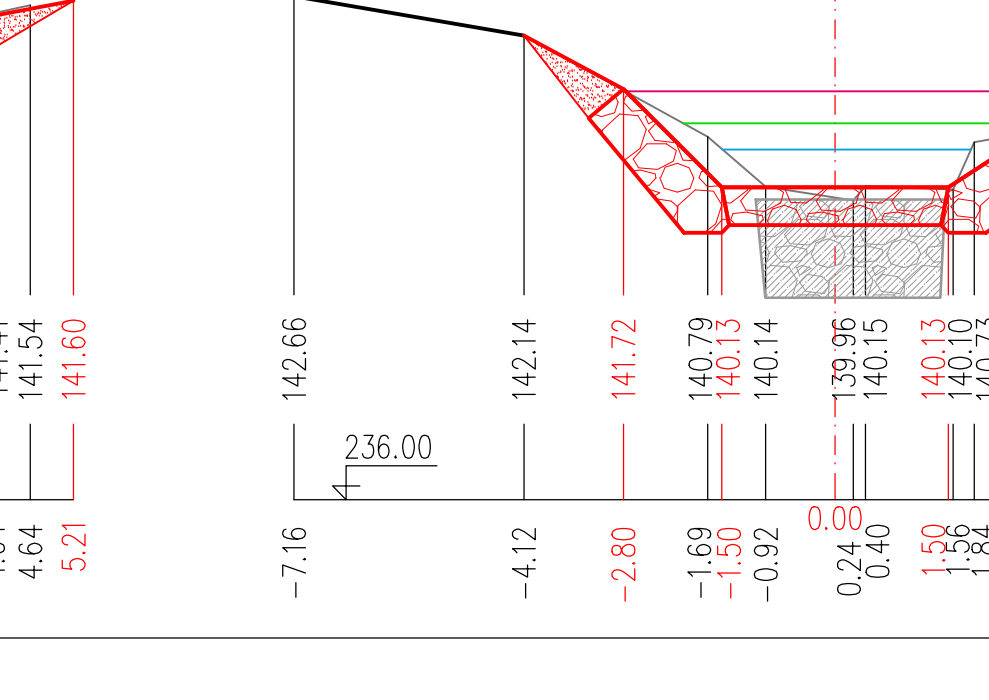
Řez 29 – ř.km 0.404

p.č. 3428 (DĚČÍN) p.č. 3427 (DĚČÍN) p.č. 3164 (POH) p.č. 47 (DĚČÍN)



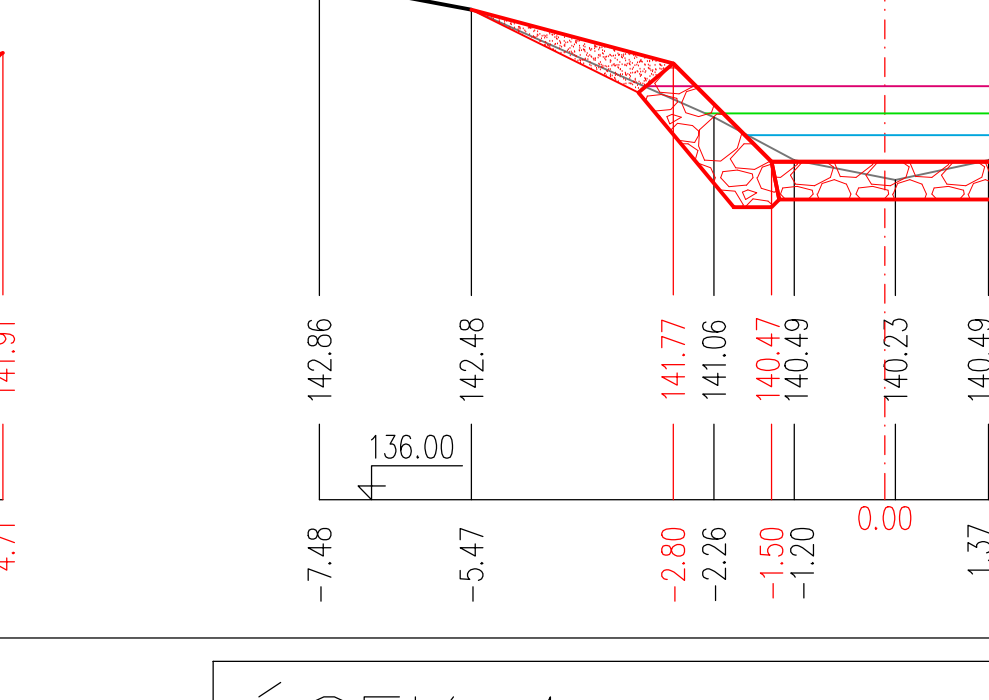
Řez 30 – ř.km 0.407

p.č. 3428 (DĚČÍN) p.č. 3427 (DĚČÍN) p.č. 3164 (POH) p.č. 47 (DĚČÍN)



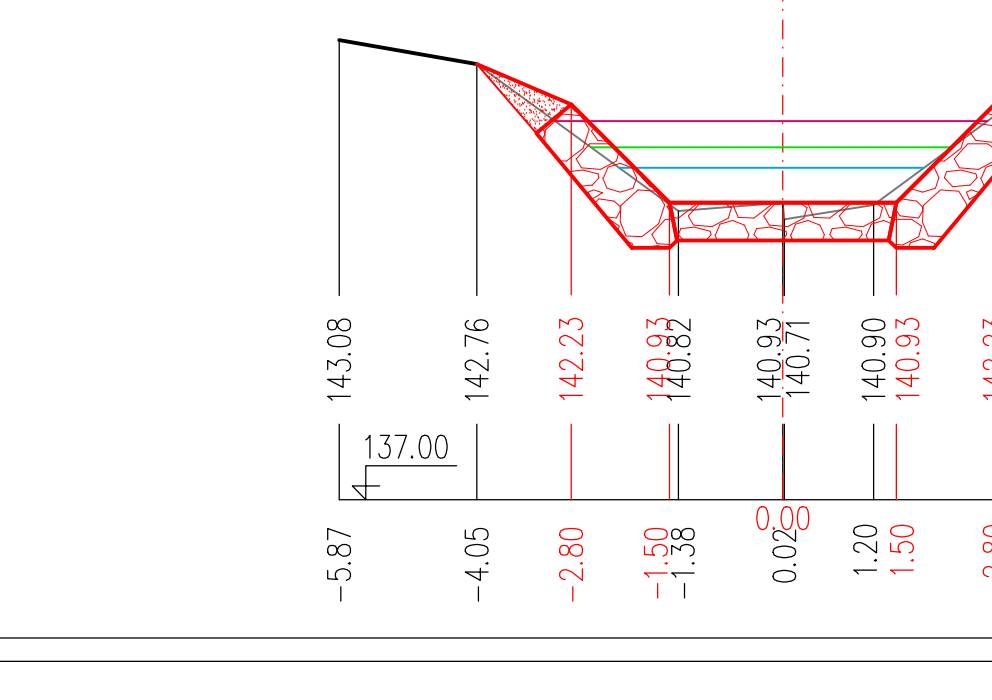
Řez 31 – ř.km 0.413

p.č. 3426 (DĚČÍN) p.č. 3164 (POH) p.č. 47 (DĚČÍN)



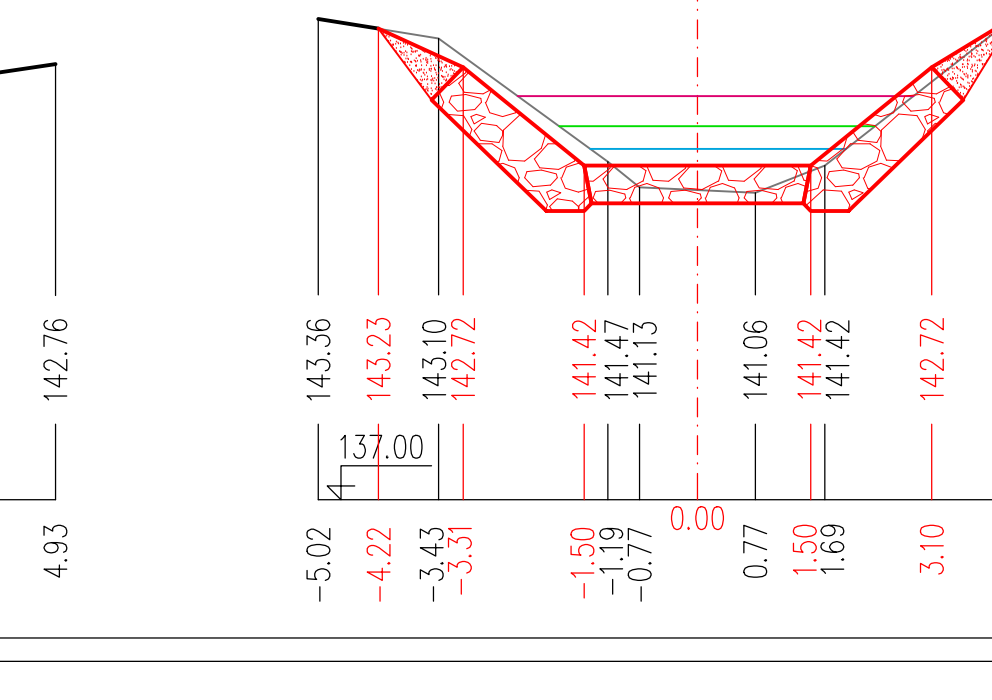
Řez 32 – ř.km 0.422

p.č. 3426 (DĚČÍN) p.č. 3164 (POH) p.č. 47 (DĚČÍN)



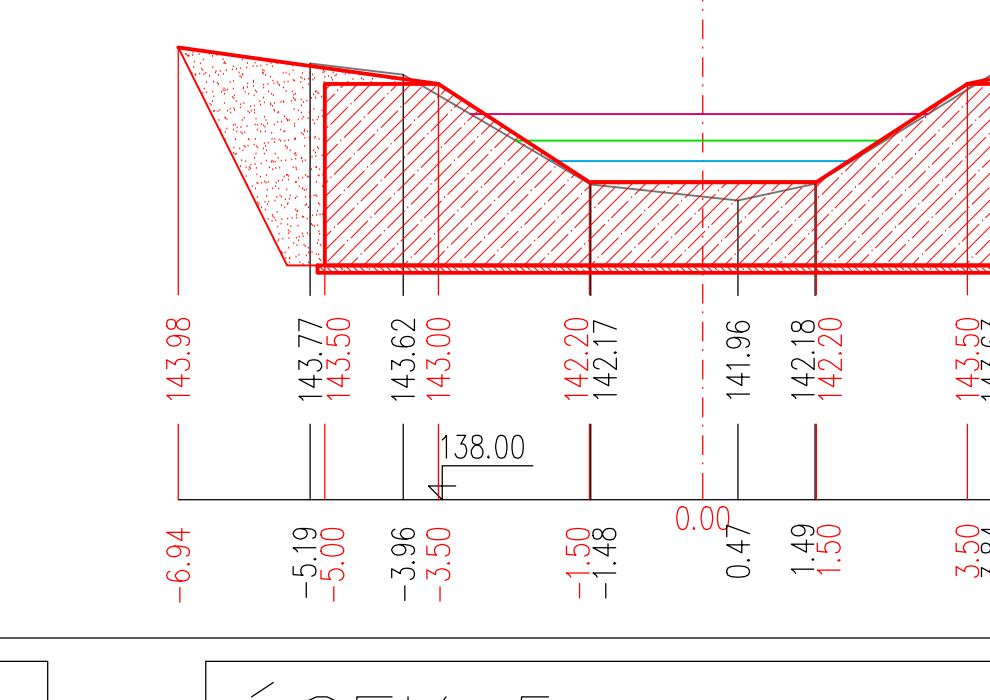
Řez 33 – ř.km 0.433

p.č. 3426 (DĚČÍN) p.č. 3164 (POH) p.č. 52 (SOUKR.)



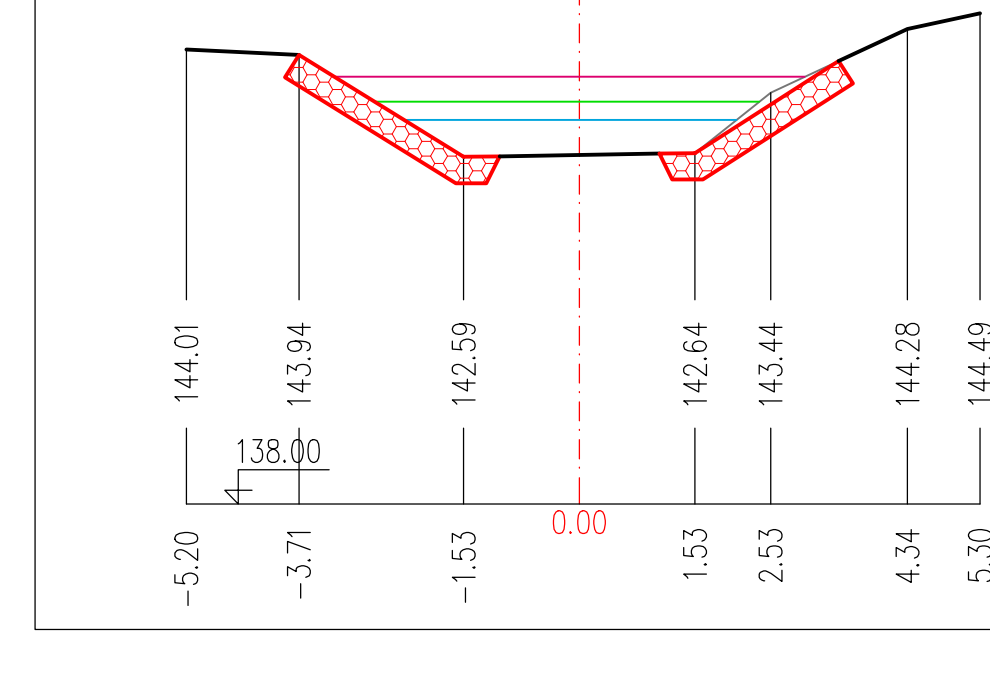
Řez 34 – ř.km 0.450

p.č. 3426 (DĚČÍN) p.č. 3164 (POH) p.č. 53 (SOUKR.)



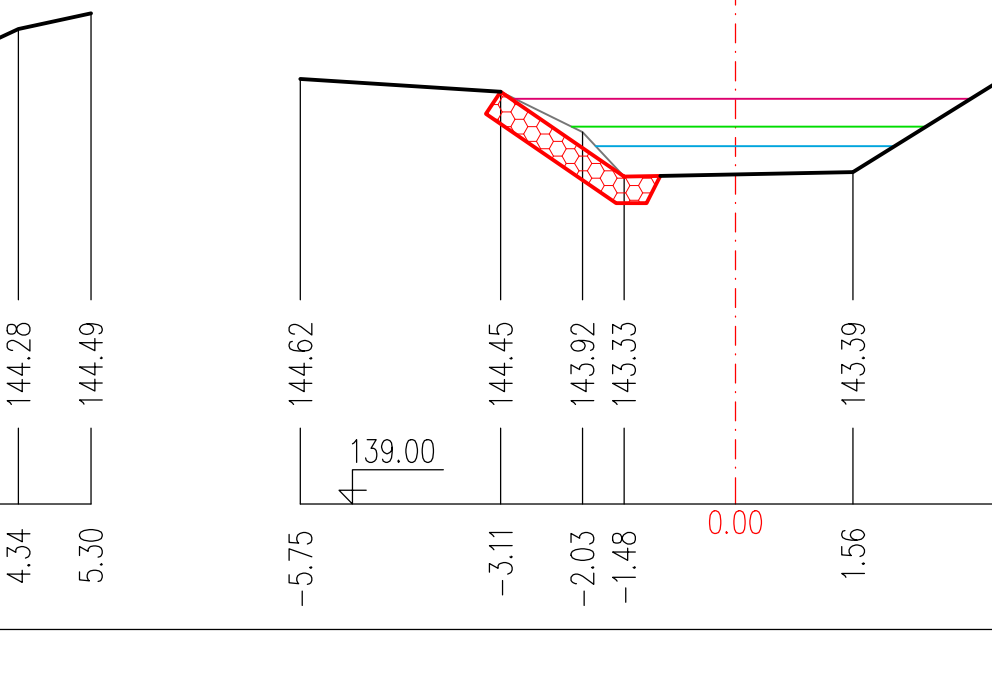
Řez 35 – ř.km 0.459

p.č. 3426 (DĚČÍN) p.č. 3164 (POH) p.č. 59/1 (DĚČÍN)



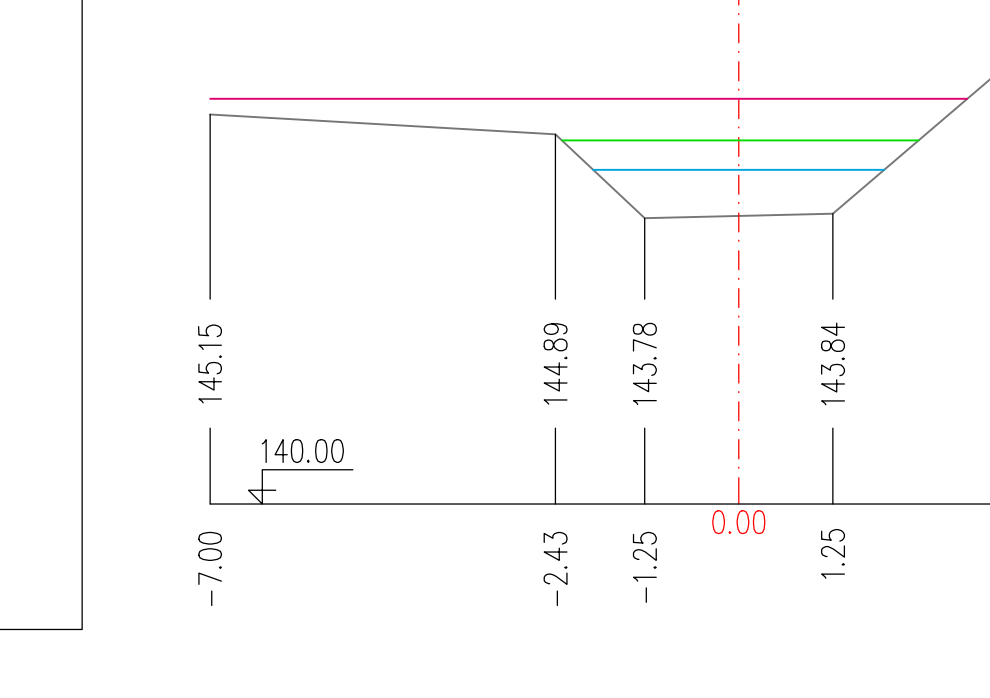
Řez 36 – ř.km 0.477

p.č. 3426 (DĚČÍN) p.č. 3164 (POH) p.č. 59/1 (DĚČÍN)



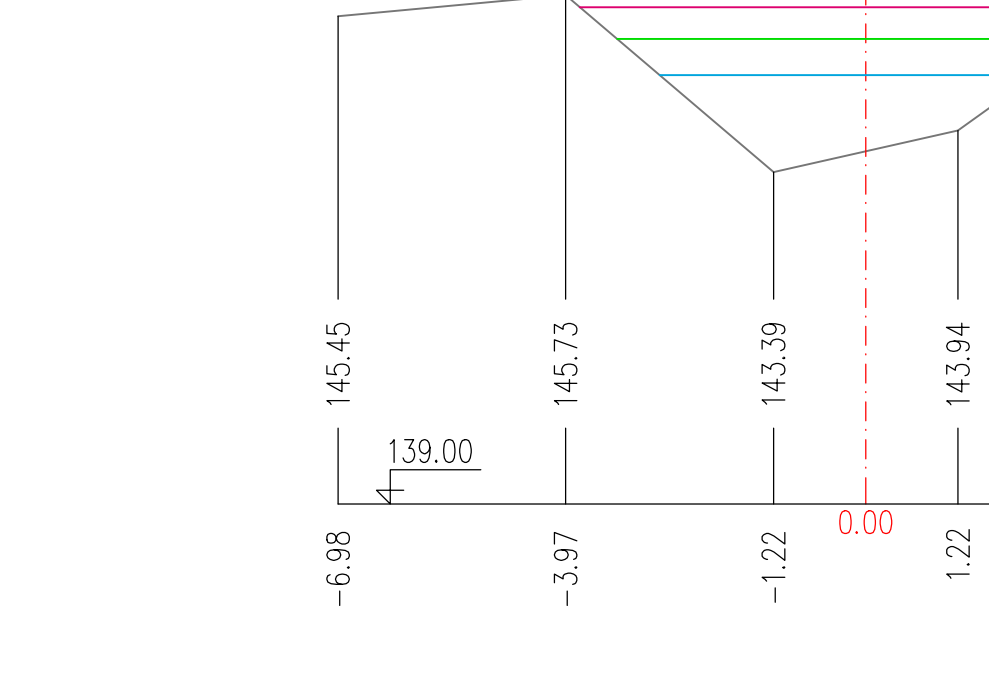
Řez 37 – ř.km 0.486

p.č. 3426 (DĚČÍN) p.č. 3164 (POH) p.č. 59/1 (DĚČÍN)



Řez 38 – ř.km 0.493

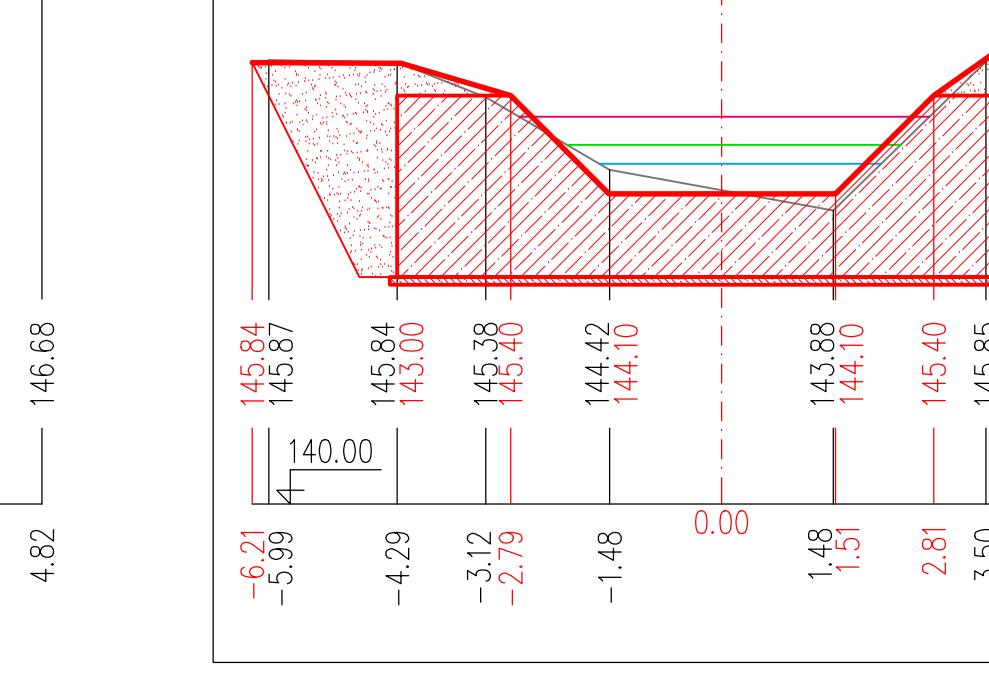
p.č. 3426 (DĚČÍN) p.č. 3164 (POH) p.č. 59/2 (SOUKR.)



ÚSEK 4

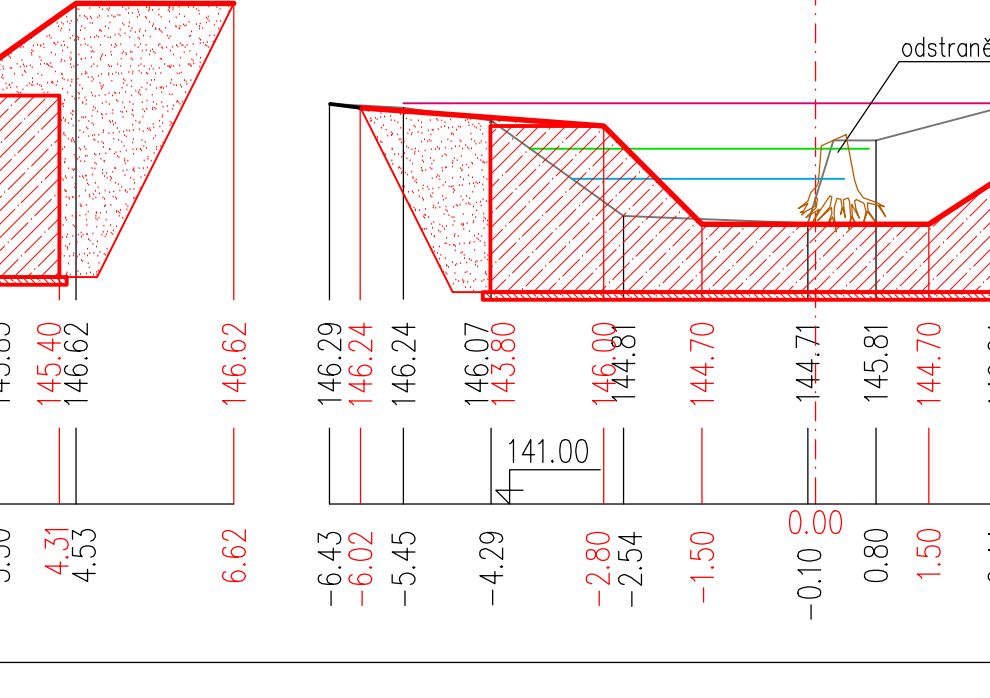
Řez 39 – ř.km 0.501

p.č. 3426 (DĚČÍN) p.č. 3164 (POH) p.č. 59/2 (SOUKR.)



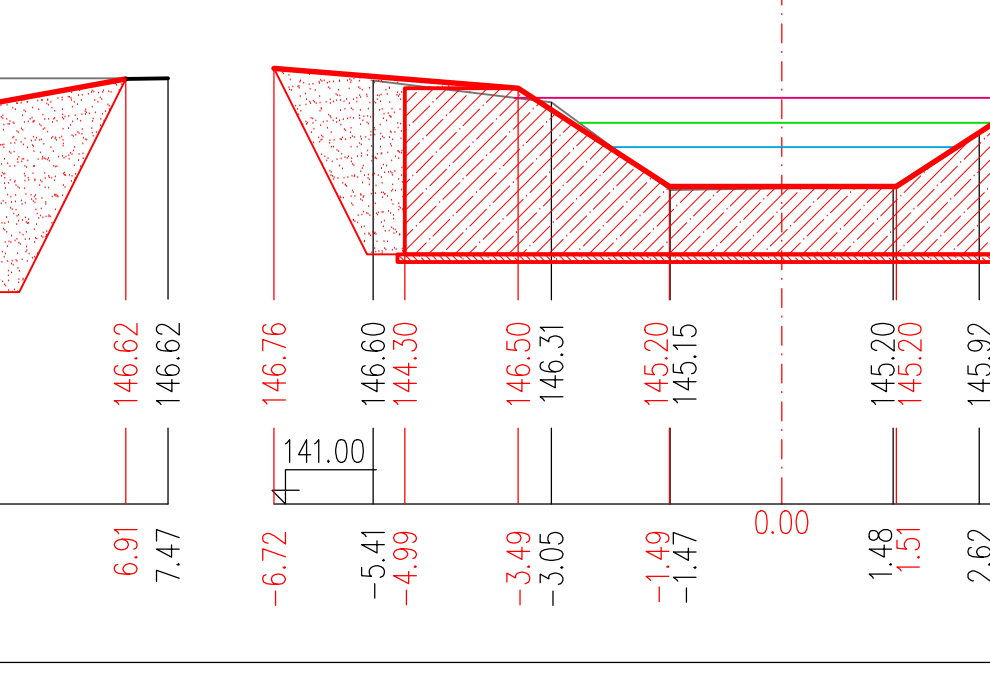
Řez 40 – ř.km 0.512

p.č. 3426 (DĚČÍN) p.č. 3164 (POH) p.č. 59/2 (SOUKR.)



Řez 41 – ř.km 0.523

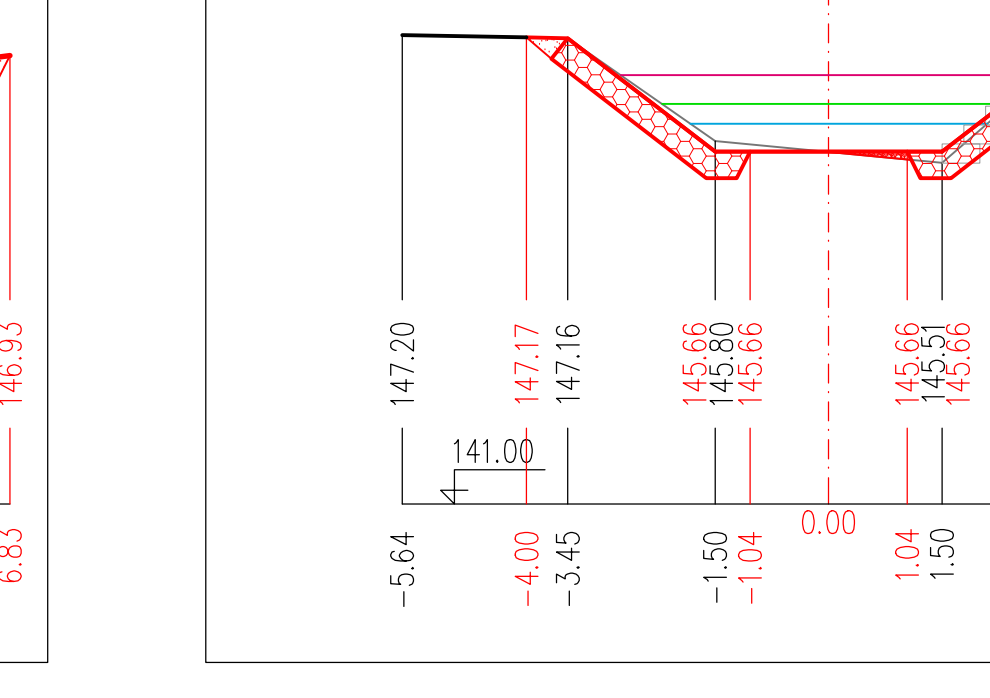
p.č. 3426 (DĚČÍN) p.č. 3164 (POH) p.č. 59/2 (SOUKR.)



ÚSEK 5

Řez 42 – ř.km 0.541

p.č. 3426 (DĚČÍN) p.č. 3164 (POH) p.č. 60 (SOUKR.)



- LEGENDA:
- STÁVAJÍCÍ TERÉN
 - NAVŘZENÉ KONSTRUKCE
 - PŘESPÁROVÁNÍ
 - OPĚRNÁ ZĚD
 - BOURANÉ KONSTRUKCE
 - HLADINA Q5
 - HLADINA Q20
 - HLADINA Q100
 - HRANICE KATASTRÁLNÍCH POZEMKŮ A VLASTNICKÉ PRÁVO

- LEGENDA ŠRAF:
- BETON (VYZTUŽENÝ KARI SÍTI S KAMENNÝM OBKLADEM)
 - PODKLADOVÝ BETON
 - KAMENNÁ ROVNANINA
 - KAMENNÉ ŽDIVO
 - ZEMNÍ VAL
 - ZÁSYV VÝKOPKEM
 - STÁVAJÍCÍ STABILIZAČNÍ BETON-KAMENNÁ HRÁZKA

VÝŠKOVÝ SYSTÉM: Bpv
SOUDADNICOVÝ SYSTÉM: S-JTSK

VYPRACOVAL: ING. VOKURKA, ING. ZAKOŘILOVÁ	AV ProENVI, s.r.o.	
	KRAJ ÚSTECKÝ	
INVESTOR: PŮVODNÍ OHŘE, s.p.	DATUM: 06/2023	
AKCE: OPŠ 07/2021 CHROCHVICKÝ POTOK – OPEVNĚNÍ	STUPEN: DSP/DPS	
PŘÍLOHA: PŘÍČNÉ ŘEZY (ŘEZY 18 – 42)	MĚŘÍTKO: 1:100	ČÍSLO: D.3b
		FORMAT: 7x44+